

# Territoire : utilisation du sol

## Une région très diversifiée

Les sols agricoles (SAU) couvrent près de 70 % de la surface du territoire régional. Ce ratio, comparé à celui de 54 % pour l'ensemble de la France, détermine un caractère agricole et rural à la région Poitou-Charentes.

Chacun des quatre départements qui la compose possède une physionomie spécifique modelée par ses particularités physiques, climatiques et humaines.

Le département des Deux-Sèvres, avec 77 % de SAU par rapport à la surface totale est le plus agricole de la région. Le département de la Charente possède la plus grande couverture boisée, elle représente 23 % de son territoire.

## Définitions

**La surface totale** départementale est calculée par l'Institut Géographique National.

**La Surface Agricole Utilisée (SAU) des exploitations** concernent les exploitations ayant leur siège dans le département.

**La Surface Agricole Utilisée (SAU) du département** comprend la SAU des exploitations, les jardins des non-exploitants et les surfaces toujours en herbe hors exploitations.

**La surface boisée** comprend les sols dont la couverture boisée est supérieure à 10 % de la surface totale.

**Le territoire agricole non cultivé** comprend les landes non productives, friches, terres incultes, landes non pacagées, exploitations abandonnées...

## Répartition du territoire en 2003

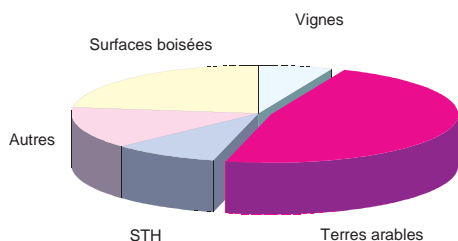
	Charente	Charente Maritime	Deux Sèvres	Vienne	Poitou Charentes	% dans la France
Unité : <i>ha</i>						
Terres arables	284 505	353 333	364 528	435 602	<b>1 437 968</b>	7,9
Cultures permanentes	93 925	86 445	95 372	45 210	<b>320 952</b>	3,4
<i>dont cultures fruitières</i>	675	795	1 420	210	<b>3 100</b>	1,5
<i>vignes</i>	38 200	38 004	1 220	2 520	<b>79 944</b>	9,0
<i>pépinières ligneuses</i>	250	90	112	30	<b>482</b>	2,5
<i>surfaces toujours en herbe</i>	54 800	47 500	92 600	42 450	<b>237 350</b>	2,9
<b>SAU des exploitations</b>	<b>378 430</b>	<b>439 778</b>	<b>459 900</b>	<b>480 812</b>	<b>1 758 920</b>	<b>6,3</b>
<b>SAU du département</b>	<b>380 330</b>	<b>443 873</b>	<b>467 600</b>	<b>487 952</b>	<b>1 779 755</b>	<b>6,0</b>
Territoire agricole non cultivé	22 600	32 500	4 428	2 450	<b>61 978</b>	2,3
Peupleraies en plein	2 000	6 800	3 850	2 600	<b>15 250</b>	6,5
Surfaces boisées	137 500	131 700	68 280	106 200	<b>443 680</b>	2,9
Etangs en rapport	1 000	400	2 420	300	<b>4 120</b>	2,7
Autre territoire non agricole	54 014	74 000	57 110	104 657	<b>289 781</b>	4,2
<b>SURFACE TOTALE</b>	<b>597 444</b>	<b>689 273</b>	<b>603 688</b>	<b>704 159</b>	<b>2 594 564</b>	<b>4,7</b>

Source : Agreste - SAA 2003

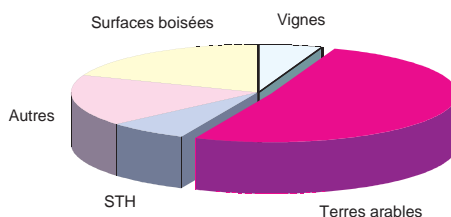
# Territoire : utilisation du sol

## Répartition de la surface totale (ha)

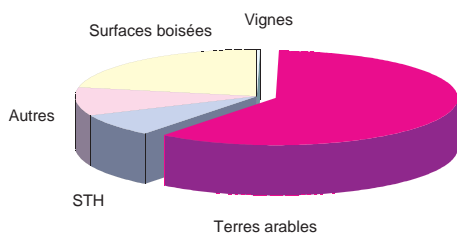
### CHARENTE



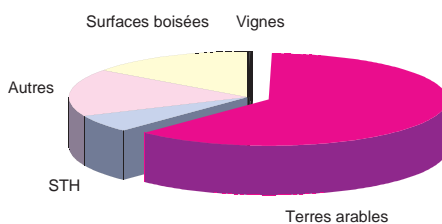
### CHARENTE-MARITIME



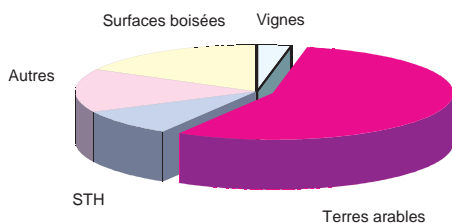
### DEUX-SEVRES



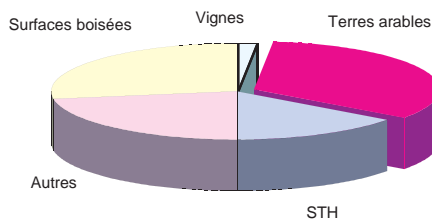
### VIENNE



### Région POITOU-CHARENTES



### FRANCE



Autres = cultures fruitières + pépinières ligneuses + territoire agricole non cultivé + peupleraies en plein + étangs en rapport + autre territoire non agricole.

Source : Agreste - SAA 2003

# Territoire : utilisation du sol

## Oléagineux : une spécificité de Poitou-Charentes

La superficie des cultures d'oléagineux (tournesol, colza) avoisine depuis dix ans les 300 000 hectares au niveau régional soit environ 20 % de la superficie en terres arables soit deux fois plus que le niveau national.

Les céréales sont très présentes en Charente-Maritime (56 % des terres arables) soit 7 points de plus qu'au niveau national. C'est le département le plus céréalier de la région. A l'inverse, les Deux-Sèvres, avec 42 % ensemencés en céréales, est le département le moins céréalier mais il consacre beaucoup d'espace aux prairies et aux fourrages annuels pour alimenter ses troupeaux d'herbivores (bovins, ovins, caprins).

## Définitions

**Les jachères** sont définies comme suit : terres non mises en culture ou portant des cultures non destinées à être récoltées. Les jachères portant des cultures industrielles au titre du gel PAC (jachère «industrielle») sont exclues car figurant dans les cultures correspondantes.

Ne sont pas comptés dans les jachères :

- les terres en friches, les vergers ou les vignes abandonnées, classés en territoire agricole non cultivé,
- les cultures non réussies, classées suivant la nature de ces cultures dans la mesure où elles n'ont pas été remplacées.

## Utilisation des terres arables en 2003

	Charente	Charente Maritime	Deux Sèvres	Vienne	Poitou Charentes	% dans la France
Céréales (y c. semences)	135 484	199 675	153 200	216 725	<b>705 084</b>	7,9
Oléagineux (y c. semences)	54 228	72 595	64 365	89 300	<b>280 488</b>	15,1
Cultures industrielles (3)	247	418	252	276	<b>1 193</b>	0,2
Pommes de terre	124	500	42	60	<b>726</b>	0,5
Légumes frais	321	2 504	2 506	1 920	<b>7 251</b>	2,9
Légumes secs	40	7	14	20	<b>81</b>	0,6
Protéagineux	3 940	7 900	4 600	5 900	<b>22 340</b>	4,9
Cultures florales (1)	45	614	290	31	<b>980</b>	2,3
Semences et plants divers	108	1 000	723	1 630	<b>3 461</b>	6,4
Choux, racines, tubercules fourragers	128	170	450	300	<b>1 048</b>	4,3
Fourrages annuels	11 000	14 250	38 000	12 800	<b>76 050</b>	4,7
Prairies artificielles et temporaires	54 200	24 000	80 570	67 900	<b>226 670</b>	7,5
Jardins et vergers (2)	640	700	716	390	<b>2 446</b>	8,7
Jachères	24 000	29 000	18 800	38 350	<b>110 150</b>	8,3
<b>TOTAL TERRES ARABLES</b>	<b>284 505</b>	<b>353 333</b>	<b>364 528</b>	<b>435 602</b>	<b>1 437 968</b>	<b>7,9</b>

(1) + plantes aromatiques, médicinales et à parfum (n.c. semences)

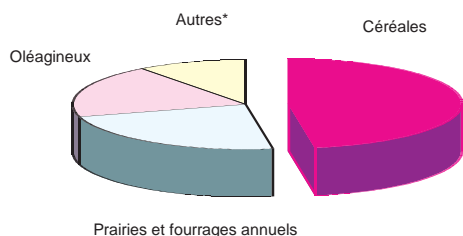
(2) Jardins familiaux des exploitants

(3) Betteraves industrielles + plantes à fibres + cultures industrielles diverses

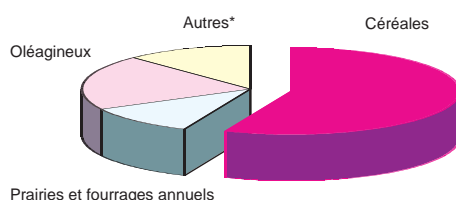
# Territoire : utilisation du sol

## Répartition des terres arables (ha)

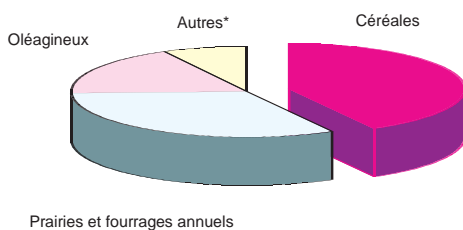
### CHARENTE



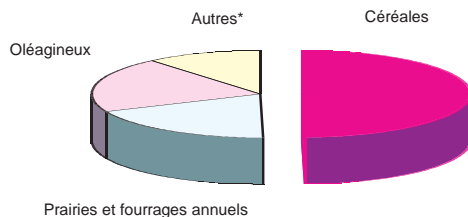
### CHARENTE-MARITIME




### DEUX-SEVRES



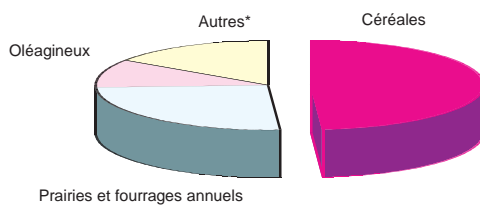
### VIENNE



### Région POITOU-CHARENTES



### FRANCE



Autres = cultures industrielles + pommes de terre + légumes frais + légumes secs + protéagineux + cultures florales + semences et plants divers + choux, racines, tubercules fourragers + jardins + jachères.

Source : Agreste - SAA 2003