

Généralités : utilisation du sol

Une région très diversifiée

Les sols agricoles (SAU) couvrent près de 70 % de la surface du territoire régional. Ce ratio, comparé à celui de 54 % pour l'ensemble de la France, illustre un caractère agricole et rural à la région Poitou-Charentes.

Chacun des quatre départements qui la compose possède une physionomie spécifique modelée par ses particularités physiques, climatiques et humaines.

Le département des Deux-Sèvres, avec 77 % de SAU par rapport à la surface totale est le plus agricole de la région. Le département de la Charente possède la plus grande couverture boisée, elle représente 23 % de son territoire.

Définitions

La surface totale départementale est calculée par l'Institut Géographique National.

La Surface Agricole Utilisée (SAU) des exploitations concernent les exploitations ayant leur siège dans le département.

La Surface Agricole Utilisée (SAU) du département comprend la SAU des exploitations, les jardins des non-exploitants et les surfaces toujours en herbe hors exploitations.

La surface boisée comprend les sols dont la couverture boisée est supérieure à 10 % de la surface totale.

Le territoire agricole non cultivé comprend les landes non productives, friches, terres incultes, landes non pacagées, exploitations abandonnées...

Répartition du territoire en 2004

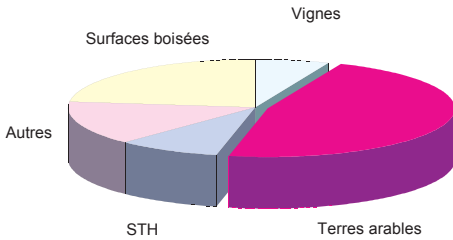
	Charente	Charente Maritime	Deux Sèvres	Vienne	Poitou Charentes	% dans la France
Unité : ha						
Terres arables	280 469	354 760	364 700	435 866	1 435 795	7,8
Cultures permanentes	91 795	87 950	94 300	44 700	318 745	3,4
<i>dont cultures fruitières</i>	695	800	1 390	210	3 095	1,5
<i>vignes</i>	38 850	39 004	1 180	2 510	81 544	9,2
<i>pépinières ligneuses</i>	250	90	110	30	480	2,5
<i>surfaces toujours en herbe</i>	52 000	48 000	91 600	41 950	233 550	2,8
SAU des exploitations	372 264	442 710	459 000	480 566	1 754 540	6,3
SAU du département	374 864	447 210	466 800	487 706	1 776 580	6,0
Territoire agricole non cultivé	22 800	28 163	4 388	2 600	57 951	2,3
Peupleraies en plein	2 000	6 800	3 890	2 600	15 290	6,5
Surfaces boisées	137 800	131 700	68 250	106 220	443 970	2,9
Etangs en rapport	1 000	400	2 420	300	4 120	2,7
Autre territoire non agricole	58 980	75 000	57 940	104 733	296 653	4,2
SURFACE TOTALE	597 444	689 273	603 688	704 159	2 594 564	4,7

Source : Agreste - SAA 2004

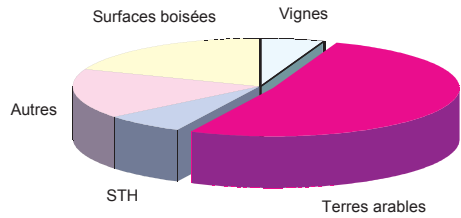
Généralités : utilisation du sol

Répartition de la surface totale (ha)

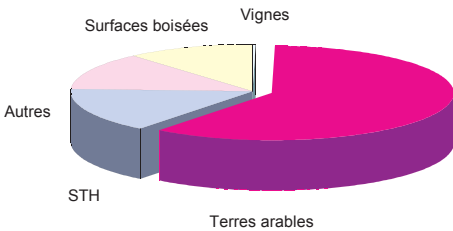
CHARENTE



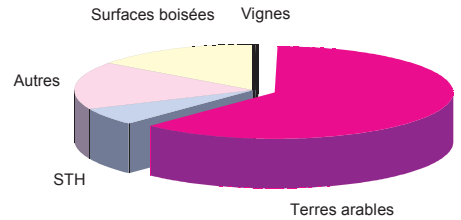
CHARENTE-MARITIME



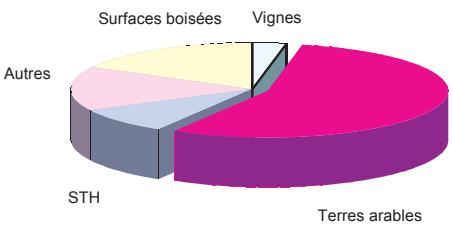
DEUX-SEVRES



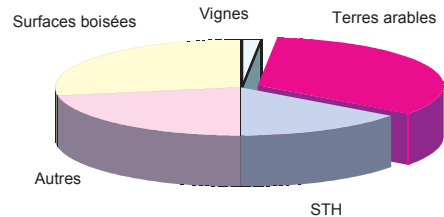
VIENNE



Région POITOU-CHARENTES



FRANCE



Autres = cultures fruitières + pépinières ligneuses + territoire agricole non cultivé + peupleraies en plein + étangs en rapport + autre territoire non agricole.

Source : Agreste - SAA 2004

Généralités : utilisation du sol

Oléagineux : une spécificité de Poitou-Charentes

La superficie des cultures d'oléagineux (tournesol, colza) avoisine depuis dix ans les 300 000 hectares au niveau régional soit environ 20 % de la superficie en terres arables soit deux fois plus que le niveau national.

Les céréales sont très présentes en Charente-Maritime (60 % des terres arables) soit 9 points de plus qu'en moyenne régionale. A l'inverse, les Deux-Sèvres, avec 43 % ensemencés en céréales, est le département le moins céréalier mais il consacre un tiers de l'espace aux prairies et aux fourrages annuels pour alimenter ses troupeaux d'herbivores (bovins, ovins, caprins).

Définitions

Les **jachères** sont définies comme suit : terres non mises en culture ou portant des cultures non destinées à être récoltées. Les jachères portant des cultures industrielles au titre du gel PAC (jachère «industrielle») sont exclues car figurant dans les cultures correspondantes.

Ne sont pas comptés dans les jachères :

- les terres en friches, les vergers ou les vignes abandonnées, classés en territoire agricole non cultivé,
- les cultures non réussies, classées suivant la nature de ces cultures dans la mesure où elles n'ont pas été remplacées.

Utilisation des terres arables en 2004

	Charente	Charente Maritime	Deux Sèvres	Vienne	Poitou Charentes	% dans la France
Céréales (y c. semences)	139 300	210 700	158 700	226 500	735 200	7,9
Oléagineux (y c. semences)	52 600	68 130	61 660	85 655	268 045	14,8
Cultures industrielles (3)	237	402	237	250	1 126	0,2
Pommes de terre	113	455	40	60	668	0,4
Légumes frais	321	2 507	2 438	1 920	7 186	3,0
Légumes secs	47	80	18	20	165	1,3
Protéagineux	3 660	8 800	4 300	4 800	21 560	4,8
Cultures florales (1)	45	625	278	31	979	2,2
Semences et plants divers	225	441	909	2 340	3 915	6,2
Choux, racines, tubercules fourragers	121	170	420	300	1 011	4,0
Fourrages annuels	10 250	11 750	38 300	8 800	69 100	4,7
Prairies artificielles et temporaires	50 900	24 000	81 100	68 400	224 400	7,4
Jardins et vergers (2)	650	700	700	390	2 440	9,7
Jachères	22 000	26 000	15 600	36 400	100 000	8,7
TOTAL TERRES ARABLES	280 469	354 760	364 700	435 866	1 435 795	7,8

Unité : *ha*

(1) + plantes aromatiques, médicinales et à parfum (n.c. semences)

(2) Jardins familiaux des exploitants

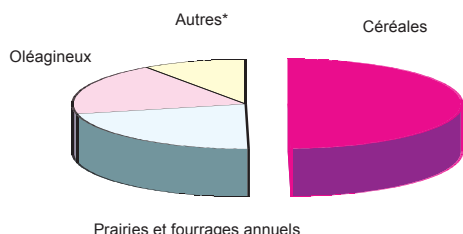
(3) Betteraves industrielles + plantes à fibres + cultures industrielles diverses

Source : Agreste - SAA 2004

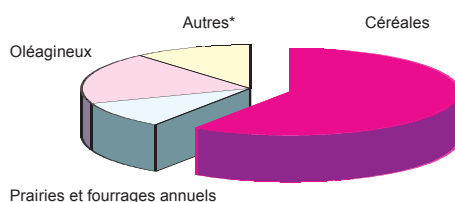
Généralités : utilisation du sol

Répartition des terres arables (ha)

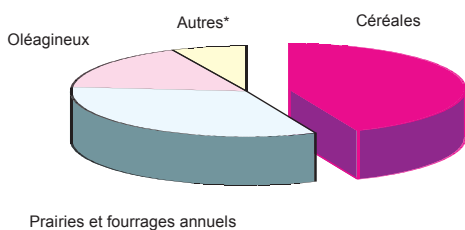
CHARENTE



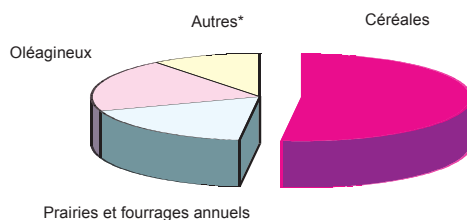
CHARENTE-MARITIME



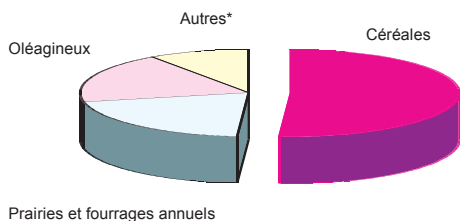
DEUX-SEVRES



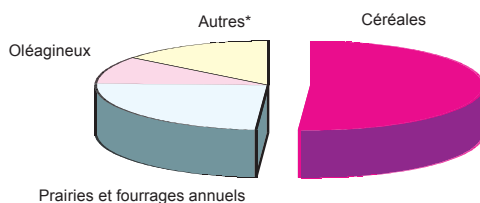
VIENNE



Région POITOU-CHARENTES



FRANCE



Autres = cultures industrielles + pommes de terre + légumes frais + légumes secs + protéagineux + cultures florales + semences et plants divers + choux, racines, tubercules fourragers + jardins + jachères.

Source : Agreste - SAA 2004